

Mestská časť Bratislava-Rusovce

Vývojová 8, 851 10 Bratislava

UKSP/ZSPD-286/2024-Da-2

Bratislava 14.08.2024

ROZHODNUTIE

Mestská časť Bratislava – Rusovce, ako stavebný úrad príslušný podľa § 117 ods. 1 zákona č. 50/1976 Zb. o územnom plánovaní a stavebnom poriadku v znení neskorších predpisov (ďalej len „stavebný zákon“) v spojitosti s § 7a ods.2, písm. i) zákona č. 377/1990 Zb. o hlavnom meste Slovenskej republiky Bratislave v znení neskorších predpisov (ďalej len „stavebný úrad“) na základe uskutočneného spojeného konania vedeného podľa ust. § 68 v súčinnosti s § 61 stavebného zákona stavebného zákona rozhodla takto: podľa ust. § 46 a § 47 zákona č. 71/1967 Zb. o správnom konaní v znení neskorších predpisov (ďalej len „správny poriadok“) a ust. § 68 stavebného zákona

p o v o ľ u j e

zmenu líniovej stavby „BA_Rusovce zakabelizovanie VN 144 1.etapa – VNK, NNK“, pred jej dokončením, na pozemku reg. „C“ parcela č. 1223/247, 1223/248, 1223/249, 1223/250, 1212/8 (E-KN 2731/2), 1208/8, 1208/19, 87/1 (E-KN 2731/1, 2746/5), 394/1, 392, 391, 389/7 (E-KN 2746/5), 221/4, 221/1 (E-KN 177, 251), 221/5, 162/5, 162/7, 89/3, 89/1, 89/2, 960, 965/1, 965/43, kat. úz. Rusovce, stavebníkovi: Západoslovenská distribučná, a.s., so sídlom Čulenova 6, 816 47 Bratislava (IČO 36 361 518) (ďalej v texte len „stavebník“ v príslušnom gramatickom tvare). Na stavbu bolo vydané stavebné povolenie pod č. UKSP/SP/18/2022/Go-2 dňa 29.04.2022, ktoré nadobudlo právoplatnosť dňa 03.06.2022.

Zmena líniovej stavby pred dokončením oproti vydanému stavebnému povoleniu sa týka:

- SO 01.1 – pripolozenie úložného optického kábla

Realizáciou stavebného objektu SO 01.1 – pripolozenie úložného optického kábla sa navýši pôvodný rozsah stavby „BA_G1_OKI Rusovce, zakabelizovanie VN 144 o pripolozenie nového ÚOK typ LSGS-21-OC0113-01-72 v novej optochráničke HDPE 40/33 mm do spoločného výkopu ku VNK a NNK vedeniu, a to v úseku od existujúceho podperného bodu PS 40/144 (nová zemná šachta SGLB „A“) popri existujúcom dvojtom betónovom podpernom bode DB pri č.d. 93 (nová zemná šachta SGLV „B“) po existujúcu blokovú trafostanicu TS-1375 (nová zemná šachta SGLB „C“).

Podmienky pre dokončenie stavby:

1. Stavba bude ukončená podľa dokumentácie vypracovanej spol. ELSPOL-SK, s.r.o., Ing. Patrikom Mikušiakom (reg. č. 6789*A2) v 04/2024, ktorá je overená v tomto konaní a je súčasťou tohto povolenia. Prípadné zmeny nesmú byť urobené bez predchádzajúceho povolenia stavebného úradu.
2. Podmienky vyplývajúce z vyjadrení dotknutých orgánov:

Bratislavská vodárenská spoločnosť, a.s., vyjadrenie č. 11792/2024/DJ z 18.04.2024:

- akúkoľvek stavebnú alebo inú činnosť v trase verejného vodovodu a verejnej kanalizácie, vrátane ich pásma ochrany, je možné vykonávať len v spolupráci a podľa pokynov príslušného pracovníka BVS, Divízia distribúcie vody (ďalej len „DDV“) a Divízia odvádzania odpadových vôd (ďalej len „DOOV“),
- z dôvodu určenia presnej polohy vodohospodárskych zariadení vzhľadom na navrhovanú stavbu žiadame vytýčenie smeru a výšky verejného vodovodu, verejnej kanalizácie a súvisiacich zariadení v teréne podľa zákona č. 442/2002 Z. z. o verejných vodovodoch a verejných kanalizáciách v znení neskorších predpisov;
- pri akejkoľvek stavebnej alebo inej činnosti, pri ktorej by mohlo dôjsť ku kolízii s vodohospodárskymi zariadeniami, rešpektovať zariadenia BVS a ich pásma ochrany, vrátane všetkých ich zariadení a súčastí, podľa § 19 zákona č. 442/2002 Z. z. o verejných vodovodoch a verejných kanalizáciách,
- k objednávke na vytýčenie existujúceho verejného vodovodu alebo kanalizácie je potrebné doložiť situáciu širších vzťahov a kópiu katastrálnej mapy so zákresom verejných vodohospodárskych zariadení v danej lokalite,
- výkopové práce v pásme ochrany vodohospodárskych zariadení a pri križovaní s nimi vykonávať ručne, v otvorenom výkope; pri zemných prácach je potrebné v plnom rozsahu rešpektovať rozvody vodovodov a kanalizácií, armatúry, poklapy, šachty, signalizačné zariadenia, prenosy, jestvujúce objekty a pod.; odkryté miesta na vodovodných potrubiach musí pred zásypom skontrolovať príslušný pracovník DDV a DOOV,
- zahájenie výkopových prác v dostatočnom časovom predstihu nahlásiť príslušnému pracovníkovi DDV a DOOV,
- pri tesnom súbehu a križovaní inžinierskych sietí s verejnými vodohospodárskymi zariadeniami je potrebné dodržať STN 73 6005 o priestorovej úprave vedení technického vybavenia vrátane jej zmien a dodatkov,
- pri zasahovaní do terénu, vrátane zásahov do pozemných komunikácií alebo iných stavieb v pásme ochrany je stavebník, v záujme ktorého sa tieto zásahy vykonávajú, povinný na svoje náklady bezodkladne prispôsobiť novej úrovni povrchu všetky zariadenia a príslušenstvo verejného vodovodu a verejnej kanalizácie majúce vzťah k terénu, k pozemnej komunikácii alebo inej stavbe; tieto práce môže stavebník vykonávať iba so súhlasom vlastníka verejného vodovodu alebo verejnej kanalizácie, prípadne prevádzkovateľa;

Michlovský, s.r.o., vyjadrenie č. BA-1458 2024 z 23.04.2024:

- zahájenie stavebných prác v ochrannom pásme optickej trasy oznámiť správcovi PTZ,
- vo Vašom záujmovom území, resp. v trasách Orange Slovensko a.s., sa môžu nachádzať TKZ iných prevádzkovateľov,
- rádiokomunikačné stavby Orange Slovensko a el. prípojky k nim, nie sú predmetom toho vyjadrenia,
- pri akýchkoľvek prácach, ktorými môžu byť ohrozené alebo poškodené PTZ, je stavebník povinný vykonať všetky objektívne účinné ochranné opatrenia najmä tým, že zabezpečí:
 - pred začatím zemných prác vytýčenie a vyznačenie polohy PTZ priamo na povrchu terénu, objednať u správcu PTZ,
 - preukázateľne oboznámiť pracovníkov vykonávajúcich zemné práce, s vytýčenou a vyznačenou polohou PTZ, upozorniť na možnú polohovú odchýlku vytýčenia +/- 30 cm od skutočného uloženia, aby pri prácach v miestach výskytu optických vedení a zariadení pracovali s najväčšou opatrnosťou a bezpodmienečne nepoužívali nevhodné náradie a hĺbiace stroje v ochrannom pásme od vyznačenej polohy PTZ,
 - dodržať zákaz prechádzania ťažkými vozidlami, kým sa nevykoná ochrana proti mechanickému poškodeniu,
 - nad optickou trasou dodržať zákaz skládok a budovania zariadení, ktoré by znemožňovali prístup k PTZ,
 - vyžiadať si súhlas prevádzkovateľa a správcu pri zmene nivelety nad trasou PTZ v ochrannom pásme,

- aby odkryté časti PTZ boli riadne zabezpečené proti prevysu, ohrozeniu a poškodeniu nepovolanou osobou,
- pred záhrnom previesť zhutnenie zeminy pod a nad HDPE trasou, obnoviť krytie a značenie (zákrytové dosky, fólia, markéry),
- bezodkladne oznámiť každé poškodenie PTZ na tel., príp. mobil,
- je nutné preveriť výškové a stranové uloženie PTZ ručnými sondami (vzhľadom na to, že nezodpovedáme za zmeny priestorového uloženia PTZ vykonané bez nášho vedomia),
- pred záhrnom obnažených miest PTZ prizvať pracovníka servisu ku kontrole o nepoškodení trasy
- nedodržanie podmienok ochrany verejnoprospešného zariadenia PTZ je porušením právnej povinnosti podľa §23 zákona č. 452/2021 a TZ,
- vytýčenie vedenia verejnej elektronickej komunikačnej siete vykoná spoločnosť Orange Slovensko a.s. na základe vyjadrenia a objednávky do 3 týždňov od jej doručenia. Na objednávke uvedte číslo vyjadrenia o existencii PTZ;

UPC BROADBAND, s.r.o., vyjadrenie č. ZE 24001/04/2024 z 02.04.2024:

- pred zahájením stavby je potrebné zabezpečiť u UPC vytýčenie dotknutej siete
- v ochrannom pásme káblov 1 m na obidve strany vykonávať ručný výkop,
- v prípade obnaženia našich káblov zabezpečiť ich ochranu,
- pred zásypom pozvať zástupcu UPC na obhliadku, či káble nie sú porušené,
- zásyp káblov UPC vykonať predpísaným sypkým materiálom a položiť signalizačnú fóliu nad káblami,
- križovanie so sieťou UPC jej nutne realizovať popod sieť UPC;

Dopravný podnik Bratislava, a.s., vyjadrenie č. 5605/5835/2024 P4805-03 z 09.04.2024:

- všetky činnosti počas výstavby s vplyvom na MHD musia byť vopred prerokované a schválené DPB, a.s.;

Slovak Telekom, a.s., vyjadrenie č. 6612409462 z 03.04.2024:

1. Existujúce zariadenia sú chránené ochranným pásmom (§23 zákona č. 452/2021 Z. z.) a zároveň je potrebné dodržať ustanovenie §108 zákona č. 452/2021 Z. z. o ochrane proti rušeniu,
2. vyjadrenie stráca platnosť uplynutím doby platnosti uvedenej vyššie vo vyjadrení, v prípade zmeny vyznačeného polygónu, dôvodu žiadosti, účelu žiadosti, v prípade ak uvedené parcelné číslo v žiadosti nezodpovedá vyznačenému polygónu alebo ak si stavebník nesplní povinnosť podľa bodu 3,
3. stavebník alebo ním poverená osoba je povinná v prípade ak zistil, že jeho zámer, pre ktorý podal uvedenú žiadosť je v kolízii so SEK Slovak Telekom, a.s. a/alebo DIGI SLOVAKIA, s.r.o. alebo zasahuje do ochranného pásma týchto sietí (najneskôr pred spracovaním projektovej dokumentácie stavby), vyzvať spoločnosť Slovak Telekom, a.s. na stanovenie konkrétnych podmienok ochrany alebo preloženia SEK prostredníctvom zamestnanca spoločnosti povereného správou sietí:
4. v zmysle § 21 ods. 12 zákona č. 452/2021 Z. z. o elektronických komunikáciách sa do projektu stavby musí zakresliť priebeh všetkých zariadení v mieste stavby. Za splnenie tejto povinnosti zodpovedá projektant,
5. zároveň upozorňujeme stavebníka, že v zmysle §24 zákona č. 452/2021 Z.z. je potrebné uzavrieť dohodu o podmienkach prekládky telekomunikačných vedení s vlastníkom dotknutých SEK. Bez uzavretia dohody nie je možné preložiť zrealizovať prekládku SEK,
6. upozorňujeme žiadateľa, že v textovej časti vykonávacieho projektu musí figurovať podmienka spoločnosti Slovak Telekom, a.s. a DIGI SLOVAKIA, s.r.o. o zákaze zriaďovania skládok materiálu a zriaďovania stavebných dvorov počas výstavby na

- existujúcich podzemných kábloch a projektovaných trasách prekládok podzemných telekomunikačných vedení a zaradení,
7. v prípade ak na Vami definovanom území v žiadosti o vyjadrenie sa nachádza nadzemná telekomunikačná sieť, ktorá je vo vlastníctve Slovak Telekom, a.s. a/alebo DIGI SLOVAKIA, s.r.o., je potrebné zo strany žiadateľa zabezpečiť nadzemnú sieť proti poškodeniu alebo narušeniu ochranného pásma,
 8. nedodržanie vyššie uvedených podmienok ochrany zariadení je porušením povinností podľa §23 zákona č. 452/2021 Z. z. o elektronických komunikáciách v platnom znení.
 9. v prípade, že žiadateľ bude so zemnými prácami alebo činnosťou z akýchkoľvek dôvodov pokračovať po tom, ako vydané vyjadrenie stratí platnosť, je povinný zastaviť zemné práce a požiadať o nové vyjadrenie. Pred realizáciou výkopových prác je stavebník povinný požiadať o vytýčenie polohy SEK spoločností Slovak Telekom, a.s. a DIGI SLOVAKIA, s.r.o. na povrchu terénu. Vzhľadom k tomu, že na Vašom záujmovom území sa môžu nachádzať zariadenia iných prevádzkovateľov, ako sú napr. rádiové zariadenia, rádiové trasy, televízne káblové rozvody, týmto upozorňujeme žiadateľa na povinnosť vyžiadať si obdobné vyjadrenie od prevádzkovateľov týchto zariadení,
 10. vytýčenie polohy SEK spoločností Slovak Telekom a.s. a DIGI SLOVAKIA, s.r.o. na povrchu terénu vykoná Slovak Telekom, a.s. základe objednávky,
 11. stavebník alebo ním poverená osoba je povinná bez ohľadu na vyššie uvedené body dodržať pri svojej činnosti aj Všeobecné podmienky ochrany SEK, ktoré tvoria prílohu tohto vyjadrenia,
 12. žiadateľ môže vyjadrenie použiť iba pre účel, pre ktorý mu bolo vystavené. Okrem použitia pre účel konaní podľa stavebného zákona a následnej realizácie výstavby, žiadateľ nie je oprávnený poskytnuté informácie a dáta ďalej rozširovať, prenajímať alebo využívať bez súhlasu spoločnosti Slovak Telekom, a.s.,
 13. žiadateľa zároveň upozorňujeme, že v prípade ak plánuje napojiť nehnuteľnosť na verejnú elektronickú komunikačnú sieť úložným vedením, je potrebné do projektu pre územné rozhodnutie doplniť aj telekomunikačnú prípojku,
 14. poskytovateľ negarantuje geodetickú presnosť poskytnutých dát, poskytnutie dát v elektronickej forme nezbavuje žiadateľa povinnosti požiadať o vytýčenie;

Slovenský vodohospodársky podnik, š.p. vyjadrenie č. SVP 6783/2024/15 z 24.04.2024:

- pri realizácii stavby žiadame dodržať ustanovenia zákona č. 364/2004 Z.z. o vodách a o zmene zákona SNR č. 372/1990 Z.z. o priestupkoch v znení neskorších predpisov (vodný zákon). Stavebnými aktivitami nesmie dôjsť k (znečisteniu) kvality povrchových a podzemných vôd;

SITEL, s.r.o. vyjadrenie č. 240403-0772 z 04.04.2024:

- dodržať podmienky prác v ochrannom pásme EKS,
- za správnosť zákresu záujmového územia (polygónu) zodpovedá žiadateľ;

Energotel, a.s., vyjadrenie č. 620240776 z 15.04.2024:

- pri kontakte s vytýčenými a označenými vedeniami dodržiavať platné predpisy podľa STN 73 6005 pre priestorovú úpravu vedení v plnom rozsahu,
- zahájenie stavebných prác v ochrannom pásme vedenia oznámiť správcovi,
- preukázateľne oboznámiť pracovníkov vykonávajúcich zemné práce s vytýčenou a vyznačenou polohou vedení a upozorniť ich na možnú polohovú odchýlku +/- 30 cm skutočného uloženia Vedení od vyznačenej polohy na povrchu terénu. Pri zemných prácach v miestach výskytu trás vedení pracovať s najväčšou opatrnosťou a bezpodmienečne nepoužívať nevhodné náradie (napr. hĺbiace stroje) vo vzdialenosti najmenej 1,5 m na každú stranu od vyznačenej polohy vedení,
- dodržať zákaz prechádzania ťažkými vozidlami, kým sa nevykoná ochrana proti

- mechanickému poškodeniu,
- nad trasou vedení dodržať zákaz skládok a budovania zariadení, ktoré by znemožňovali prístup k vedeniam,
 - zemnými prácami odkryté podzemné vedenia riadne zaistiť proti previsu, ohrozeniu a poškodeniu cudzím zásahom aj mimo pracovného času a tým zabezpečiť ich plynulú prevádzkyschopnosť,
 - pred zahrnutím obnažených miest vedení prizvanie pracovníka spoločnosti Energotel, a.s. ku kontrole, kde bude vystavený zápis o nepoškodení trasy, dodržaní podmienok vyjadrenia prevádzkovateľa a správcu vedení,
 - pred zahrnutím zabezpečiť zhutnenie zeminy pod HDPE trasou, obnovenie krytia a značenia (zákrytové dosky, fólia, markre),
 - overiť výškové a stranové uloženia vedení ručnými sondami (vzhľadom na to, že nezodpovedáme za zmeny priestorového uloženia vedení vykonaného bez nášho vedomia),
 - v prípade zmeny nivelety nad trasou vedení požiadať Energotel, a.s. o opätovný súhlas,
 - v prípade potreby premiestnenia vedení požadujeme vypracovanie projektovej dokumentácie preloženia vedení a jej predloženie na odsúhlasenie písomne na adresu sídla spoločnosti;

OTNS, a.s., vyjadrenie č. 10596/2024 z 04.04.2024:

- všetky zemné práce v ochrannom pásme (min. 1,5 m od káblových vedení) vykonávať ručne,
- jestvujúce káble musia byť vytýčené, vytýčenie sa realizuje na základe objednávky. Trasy siete SWAN je potrebné vytýčiť geodeticky,
- preukázateľné oboznámenie pracovníkov, ktorí budú vykonávať zemné práce, s vytýčenou trasou,
- káblové vedenia po odkrytí chrániť pred poškodením a odcudzením,
- nad vytýčenou trasou nepoužívať ťažké mechanizmy pokiaľ sa nevykoná ochrana proti mechanickému poškodeniu,
- nad vytýčenou trasou je zakázané realizovať skládky materiálov a stavebnej sute,
- objednávateľ je zodpovedný za zachovanie vytyčovacích značiek(markerov), ochrannej fólie a zákrytových dosiek,
- v prípade akejkoľvek úpravy pozemkov a výstavby je potrebné zvýšiť alebo znížiť krytie tel. káblov, je toto možné vykonať len so súhlasom povereného zamestnanca OTNS,
- v prípade úprav pozemkov a výstavby ak bude vyvolaná prekládka našich trás, je nutné prekonzultovať a odsúhlasiť návrh prekládky v ďalšom stupni PD,
- všetky práce spojené s prípadnou prekládkou budú zrealizované na náklady investora,
- bezodkladne oznámiť každé poškodenie zariadenia spoločnosti SWAN, a.s.,
- pred spätným zásypom odkrytých kabelových vedení v prípade akýchkoľvek realizačných prác je objednávateľ povinný prizvať technického dozora správcu vedení k odsúhlaseniu uloženia a krytia káblových vedení,
- upozorňujeme, že v prípade nedodržania podmienok a prípadného poškodenia optických vedení siete SWAN ponese stavebník/realizátor celú zodpovednosť za prerušenie telekomunikačnej prevádzky a bude znášať všetky náklady spojené s odstránením poruchy/ opravy optickej trasy vrátane pokút.

Toto rozhodnutie je neoddeliteľnou súčasťou rozhodnutia č. UKSP/SP/18/2022/Go-2 dňa 29.04.2022, ktoré nadobudlo právoplatnosť dňa 03.06.2022, ktoré zostáva v platnosti a dopĺňa sa o vyššie uvedené podmienky.

V konaní neboli uplatnené námietky účastníkmi konania.

Odôvodnenie

Dňa 14.05.2024 podal stavebník v zastúpení na základe plnej moci: spol. ELSPOL-SK, s.r.o., so sídlom Miestneho priemyslu 1085, 029 01 Námestovo (IČO 36 433 721) žiadosť o vydanie povolenia na zmenu líniovej stavby „BA_Rusovce zakabelizovanie VN 144 1.etapa – VNK, NNK“, pred jej dokončením, na pozemku reg. „C“ parcela č. 1223/247,1223/248, 1223/249, 1223/250, 1212/8 (E-KN 2731/2), 1208/8, 1208/19, 87/1 (E-KN 2731/1, 2746/5), 394/1, 392, 391, 389/7 (E-KN 2746/5), 221/4, 221/1 (E-KN 177, 251),221/5, 162/5, 162/7, 89/3, 89/1, 89/2, 960, 965/1, 965/43, kat. úz. Rusovce. Na stavbu bolo vydané stavebné povolenie pod č. UKSP/SP/18/2022/Go-2 dňa 29.04.2022, ktoré nadobudlo právoplatnosť dňa 03.06.2022.

Stavebný úrad v súlade s ustanovením § 68 v súčinnosti s § 61 ods. 1) stavebného zákona oznámil dňa 18.06.2024 začatie konania o zmene stavby pred dokončením dotknutým orgánom a známym účastníkom konania, pričom podľa § 61 ods. 2) stavebného zákona upustil od ústneho pojednávania, miestneho zisťovania. Účastníci konania a dotknuté orgány mohli svoje námietky a pripomienky uplatniť najneskôr do 10 pracovných dní odo dňa doručenia a boli poučení, že na neskoršie podané námietky sa nebude prihliadať. Účastníci konania mohli uplatniť svoje námietky do 07.08.2024. Žiaden z dotknutých orgánov nepožiadaval podľa ust. § 61 ods. 6 stavebného zákona o predĺženie lehoty na posúdenie stavby.

Podľa § 68 stavebného zákona

- 1) Stavebný úrad môže v odôvodnených prípadoch na žiadosť stavebníka povoliť zmenu stavby ešte pred jej dokončením.
- 2) V rozsahu, v akom sa zmena dotýka práv, právom chránených záujmov alebo povinností účastníkov stavebného konania, ako aj záujmov chránených dotknutými orgánmi, prerokuje stavebný úrad žiadosť a vydá rozhodnutie, ktorým buď zmenu stavby povolí, pričom rozhodne aj o prípadných námietkach účastníkov a určí podľa potreby ďalšie záväzné podmienky, alebo žiadosť zamietne. Na konanie o zmene sa primerane vzťahujú ustanovenia o stavebnom konaní.

V konaní neboli uplatnené námietky a pripomienky účastníkov konania.

Pred konaním si stavebník zabezpečil vyjadrenia dotknutých orgánov uvedených vo výroku tohto rozhodnutia a stavebník je povinný ich dodržať. Všetky podmienky zo stanovísk dotknutých orgánov stavebný úrad vo výroku rozhodnutia neuviedol v citovanom znení, nakoľko obsahovali kontaktné informácie, obchodné podmienky pripojenia, informácie k platnosti stanovísk a podľa ich obsahu sa nejednalo o podmienky k realizácii stavby.

K žiadosti o povolenie zmeny stavby pred dokončením boli doložené stanoviská SEPS, a.s. z 15.04.2024, MV SR z 08.04.2024, Slovanet, a.s. z 03.04.2024, Rainside, s.r.o. z 04.04.2024, Vnet, z 02.04.2024, MH Teplárenský holding, a.s. z 03.04.2024, Towercom, a.s. z 09.04.2024, Türk Telekom, s.r.o. z 04.04.2024.

Stavebný úrad pri posudzovaní a rozhodovaní o povolení zmeny stavby pred dokončením stavby vychádzal z platných osobitných hmotno-právnych predpisov a vyjadrení dotknutých orgánov kompetentných posúdiť návrh na povolenie tejto zmeny stavby v rozsahu ich pôsobností.

Stavebný úrad v uskutočnenom konaní zistil, že povolením zmeny stavby pred dokončením nie sú ohrozené verejné záujmy ani neprimerane obmedzené oprávnené záujmy účastníkov konania a preto rozhodol tak, ako je vo výroku rozhodnutia uvedené.

Poučenie

Proti tomuto rozhodnutiu možno podať odvolanie do 15 dní odo dňa jeho doručenia na správnom orgáne, ktorý rozhodnutie vydal, t. j. na Mestskú časť Bratislava-Rusovce, Vývojová 8, 851 10 Bratislava, pričom odvolacím orgánom je Regionálny úrad územné plánovanie a výstavbu Bratislava, Tomášikova 64A, 831 04 Bratislava (podľa § 54 správneho poriadku). Toto rozhodnutie je po vyčerpaní riadnych opravných prostriedkov preskúmateľné správnym súdom.

Príloha: situácia



Radovan Jenčík
starosta

Správny poplatok vo výške 100 € bol uhradený prevodom z účtu

doručuje sa:

- účastníkom konania:

1. Západoslovenská distribučná, a.s., Čulenova 6, 816 47 Bratislava, doručuje sa na adresu: ELSPOL-SK, s.r.o., Miestneho priemyslu 1085, 029 01 Námestovo
2. ELSPOL-SK, s.r.o., Miestneho priemyslu 1085, 029 01 Námestovo
3. Residence FK, s.r.o., Nedbalova 17, 811 01 Bratislava
4. ENIDAN družstvo, Nám. M. R. Štefánika 1, 977 01 Brezno
5. PRI IHRISKU, s.r.o., Ružová dolina 25, 821 09 Bratislava
6. Hlavné mesto SR Bratislava, Primaciálne nám. 1, 814 99 Bratislava
7. Rusovce sever, s.r.o., Dvořákovo nábr. 8/A, 811 02 Bratislava
8. Slovenský pozemkový fond, Búdkova cesta 36, 817 47 Bratislava
9. Štátna ochrana prírody SR, Tajovského 28B, 974 01 Banská Bystrica
10. Ing. Peter Jakubec, Lenardova 6, 851 01 Bratislava
11. ELSPOL-SK, s.r.o., Ing. Patrik Mikušiak, Miestneho priemyslu 1085, 029 01 Námestovo (projektant)
12. ostatným známym účastníkom konania (ktorých zoznam nie je uvedený vzhľadom k tomu, že sa jedná o líniovú stavbu ((§ 8 písm. g) vyhl. č. 453/2000 Z.z.)
13. ostatným neznámym občanom alebo organizáciám, ktorých vlastnícke alebo iné práva k pozemkom alebo stavbám môžu byť vydaným rozhodnutím priamo dotknuté

Na vedomie:

14. Okresný úrad Bratislava, odbor starostlivosti o ŽP, Tomášikova 46, 832 05 Bratislava
 - OPaK
 - OH
15. Okresný úrad Bratislava, pozemkový a lesný odbor, Tomášikova 46, 832 05 Bratislava
16. Magistrát hl. m. SR Bratislavy, Primaciálne nám. 1, 814 99 Bratislava
 - OSK
 - OCH
17. MV SR, Sekcia informatiky, telekomunikácií a bezpečnosti, odbor telekomunikácií, odd. odborných činností, Pribinova 2, 812 72 Bratislava
18. Krajský pamiatkový úrad Bratislava, Leškova 17, 811 04 Bratislava
19. Hasičský a záchranný útvar hl. m. SR Bratislavy, Radlinského 6, 811 07 Bratislava
20. Slovenský vodohospodársky podnik, š. p., OZ Bratislava, Karloveská 2, 842 17 Bratislava

21. Bratislavská vodárenská spoločnosť, a. s., Prešovská 48, 826 46 Bratislava
22. SPP - distribúcia, a. s., Mlynské Nivy 44/b, 825 11 Bratislava
23. Západoslovenská distribučná, a. s., Čulenova 6, 816 47 Bratislava
24. UPC BROADBAND SLOVAKIA, s. r. o., Ševčenkova 36, 851 01 Bratislava
25. Slovak Telekom, a. s., Bajkalská 28, 817 62 Bratislava
26. SITEL, s. r. o., Kopčianska 18, 851 01 Bratislava
19. Dopravný podnik Bratislava, Olejkárska 1, 814 52 Bratislava
27. OTNS, a. s., Vajnorská 137, 831 04 Bratislava
28. Energotel, a.s., Miletičova 7, 821 08 Bratislava
29. Michlovský, s.r.o., Letná 9, 921 01 Piešťany
30. ELTODO SK, a.s., Mokráň záhon 4, 821 04 Bratislava
31. REINSIDE, s.r.o., Teslova 43, 821 02 Bratislava
32. Slovanet, a.s., Záhradnícka 151, 821 08 Bratislava
33. VNET, Černyševského 48, 851 01 Bratislava
34. SEPS, a.s., Mlynské nivy 59/A, 824 84 Bratislava
35. MH Teplárenský holding, a.s., Turbínová 3, 831 04 Bratislava
36. TOWERCOM, a.s., Cesta na Kamzík 14, 831 01 Bratislava
37. Türk Telekom, s.r.o., V záhradách 8/A, 811 02 Bratislava

so žiadosťou o vyvesenie verejnej vyhlášky:

38. Miestny úrad mestskej časti Bratislava-Rusovce, Vývojová 8, 851 10 Bratislava

Doručenie verejnou vyhláškou podľa § 26 ods.2) správneho poriadku vyvesením po dobu 15 dní na úradnej tabuli Miestny úrad Bratislava – Rusovce, Vývojová 8, 851 10 Bratislava 15.deň vyvesenia na úradnej tabuli je deň doručenia.

Potvrdenie dátumu vyvesenia a zvesenia verejnej vyhlášky:

Dátum vyvesenia: 20. 8. 2024

Dátum zvesenia:

pečiatka a podpis:

pečiatka a podpis:

Mestská časť
Bratislava-Rusovce
Vývojová 8
851 10 Bratislava

smern Bratislava

Dunaj

1/2


RUSOVCE

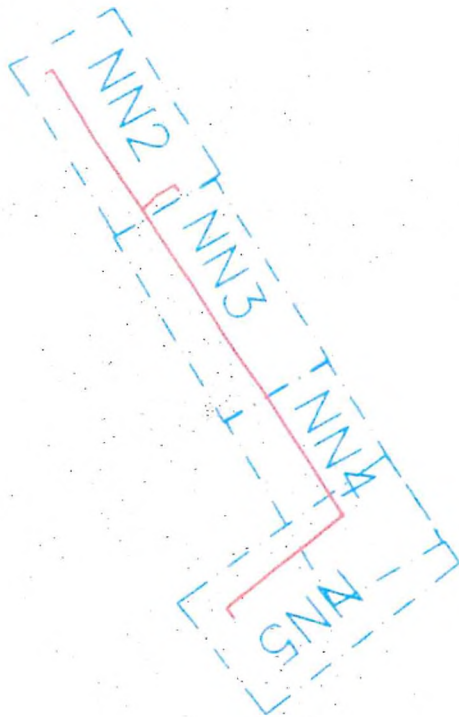


1/2

MESTSKÁ ČASŤ BRATISLAVA-RUSOVCE
 STAVEBNÝ ÚRAD
 ZHENVÝ STAVEBNÉHO
 Tento vykres je dokladom uzemného rozhodnutia
 č. OKSP/257D-186/2024-D-2
 zo dňa 4. AUG. 2024
 a je platný len pri dodržaní podmienok uvedených
 v rozhodnutí.




Vedúci tímu PaI:	Ing. Pavlína Galbová		Vypracoval:				
Zodpovedný projektant:	Ing. Ján Baránek		 Číslovoz 6 816 47 BRATISLAVA				
Projektant:	Ing. Ján Baránek						
Miesto stavby/ Kataster:	Bratislava - Rusovce						
Investor/objedávateľ:	Západoslovenská distribučná, a.s.						
Stavba:	BA G1 OKI RUSOVCE, zakab. VN144						
Súbor/Objekt:	SO-01 VN káblové vedenie SO-02 Demontáž VN vzdušného vedenia						
Obsah:	SITUÁCIA ŠIRŠÍCH VZŤAHOV						
Číslo zákazky:	Dátum:	Revízia:	Mierka:	Formát:	Stupeň:	Seda č.	Výkres č.
113 0104 17 0001	6/2022	00		1 A1	DE A1		1



RUSOVCE

MESTSKÁ ČASŤ BRATISLAVA-RUSOVCE
 STAVEBNÝ ÚRAD /
 ZMENY OTVORNEHO
 Tento výkres je dokladom uznesenia rozhodnutia
 č. UKSP/25PD - 286/2024-02-2
 zo dňa 1.4. AUG. 2024
 a je platný len pri dodržaní podmienok uvedených
 v rozhodnutí.



Vedúci tímu PaI:	Ing. Pavína Galbavá		Vypracoval:					
Zodpovedný projektant:	Ing. Ján Baránek		 Číslova 6 816 47 BRATISLAVA					
Projektant:	Ing. Ján Baránek							
Miesto stavby/ Kataster:	Bratislava - Rusovce							
Investor/objednávateľ:	Západoslovenská distribučná, a.s.							
Stavba:	BA OKI RUSOVCE, VN144 - NNK							
Súbor/Objekt:	S0-03 NN káblové vedenie							
Obsah:	SITUÁCIA ŠIRŠÍCH VZŤAHOV							
Číslo zákazky:	Dátum:	Revízia:	Mierka:	Formát:	Stupeň:	Sada č.	Výkres č.	
113 0104 21 0004	9/2022	00		A4	DEAI		NN 1	