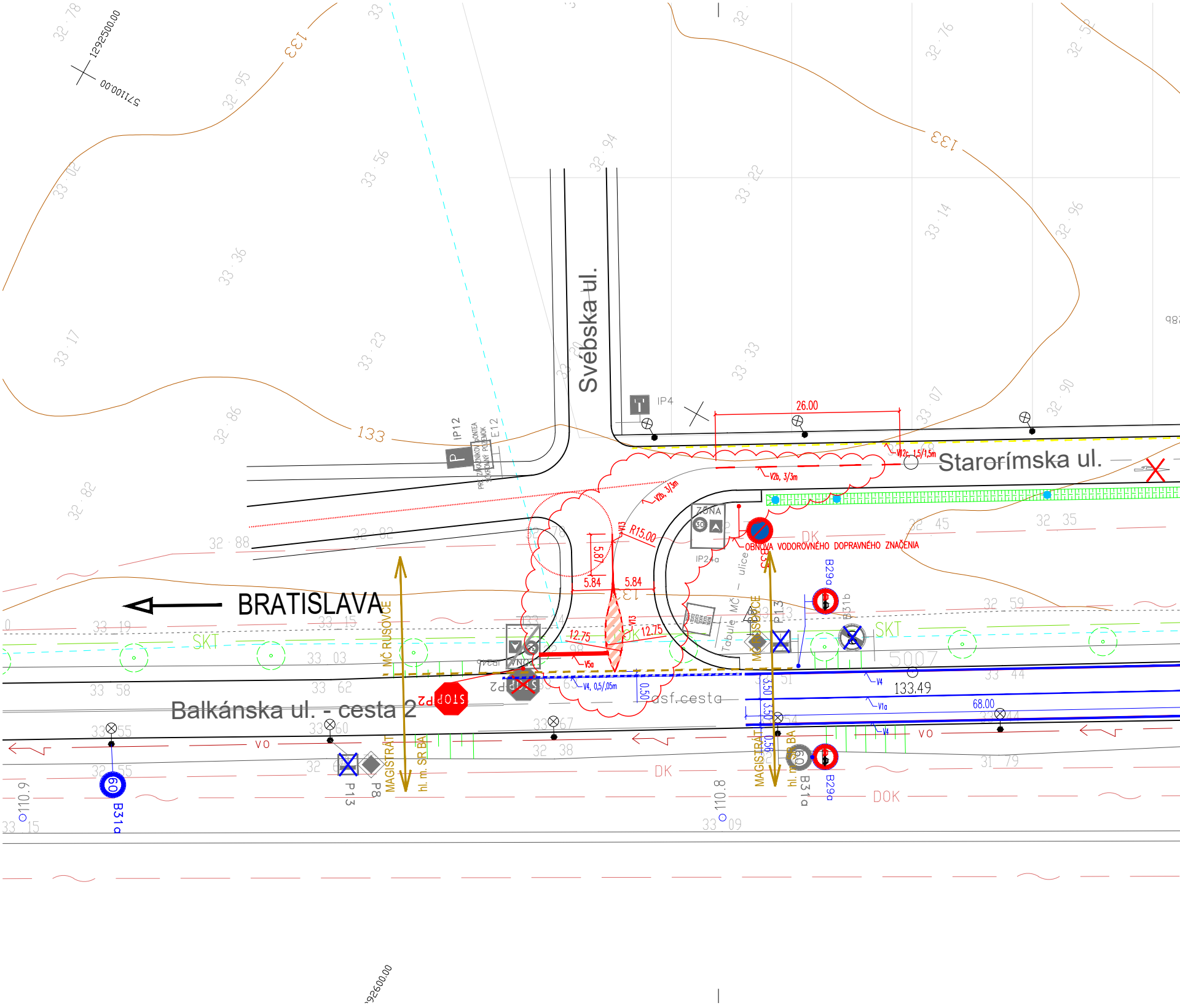
1292500.00
571100.00
133
Svébska ul.
Starorímska ul.
BRATISLAVA
Balkánska ul. - cesta 2
IP4
26.00
V12c, 1,5/1,5m
V2b, 3/3m
V2b, 3/3m
R15.00
V13
5.87
5.84
5.84
12.75
12.75
ZÓNA
30
IP24a
OBNOVA VODOROVNÉHO DOPRAVNÉHO ZNAČENIA
B33
B29a
B31b
P13
P8
B31a
60
IP12
P
E12
V5a
V4, 0,5/0,5m
V4
V1a
0.50
3.50
3.50
0.50
68.00
133.49
STOP
P2
MČ RUSOVCE
MAGISTRÁT hl. m. SR BA
Tabule MČ - ulice
SKT
DK
DOK
VO
asf.cesta
5007
110.9
110.8
1292600.00

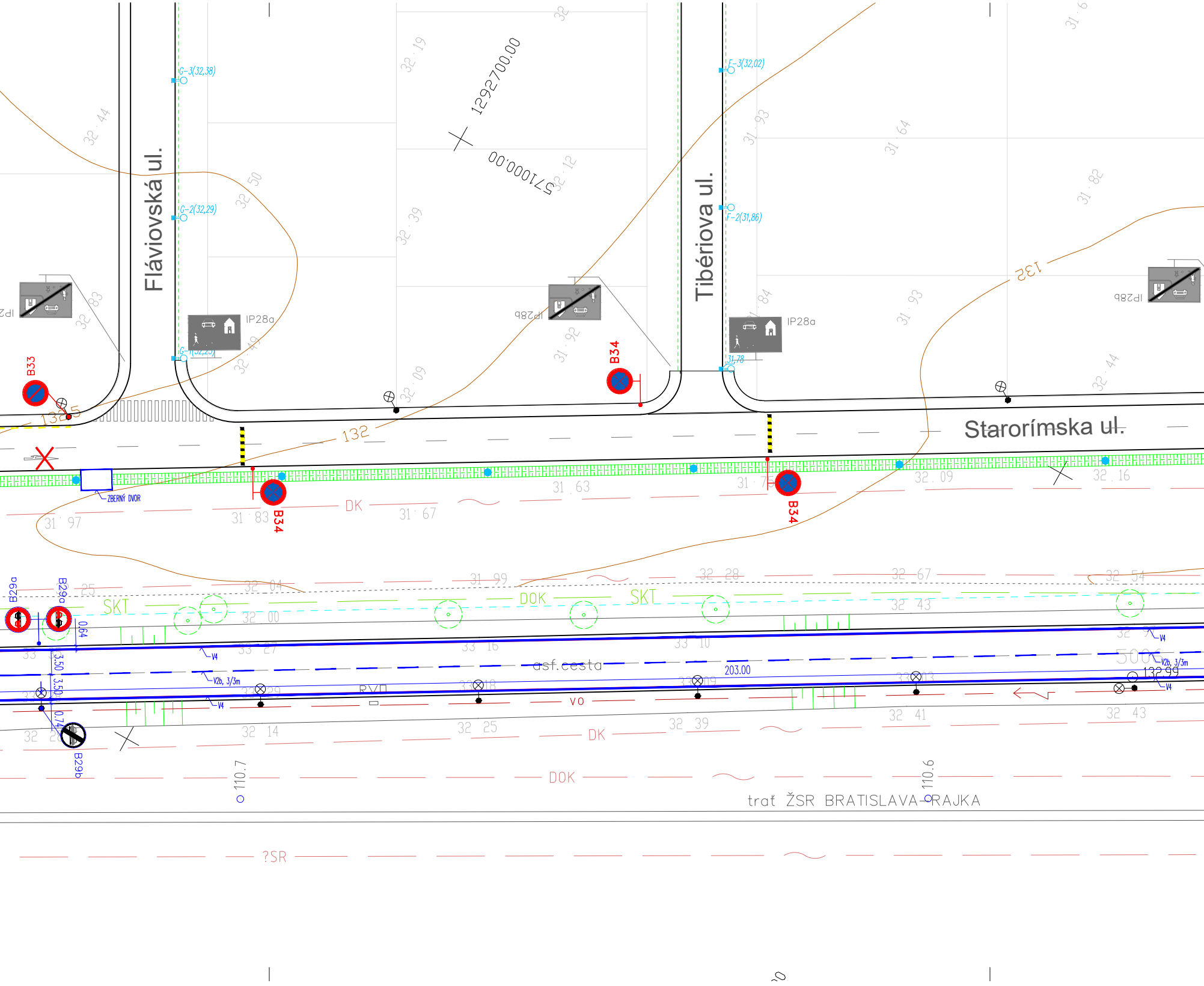
Fláviovská ul.
Tibériova ul.
Starorímska ul.
1292700.00
571000.00
G-3(32,38)
G-2(32,29)
G-1(32,25)
F-3(32,02)
F-2(31,86)
31,78
IP28a
IP28b
IP28a
IP28b
B33
B34
B34
B34
B29a
B29a
B29b
ZBERNÝ DVOR
132
132
132.5
DK
DK
DOK
DOK
SKT
SKT
asf.cesta
RVO
VO
V4
V2b, 3/3m
203.00
132.99
500
0.64
3.50
3.50
0.74
110.7
110.6
trať ŽSR BRATISLAVA-RAJKA
?SR
32.44
32.83
32.50
32.49
32.19
32.39
32.09
32.12
31.92
31.93
31.84
31.64
31.93
31.82
32.44
31.6
31.63
31.83
31.67
31.97
32.09
32.16
32.04
31.99
32.28
32.67
32.54
32.00
32.43
33.27
33.16
33.10
32.14
32.25
32.39
32.41
32.43

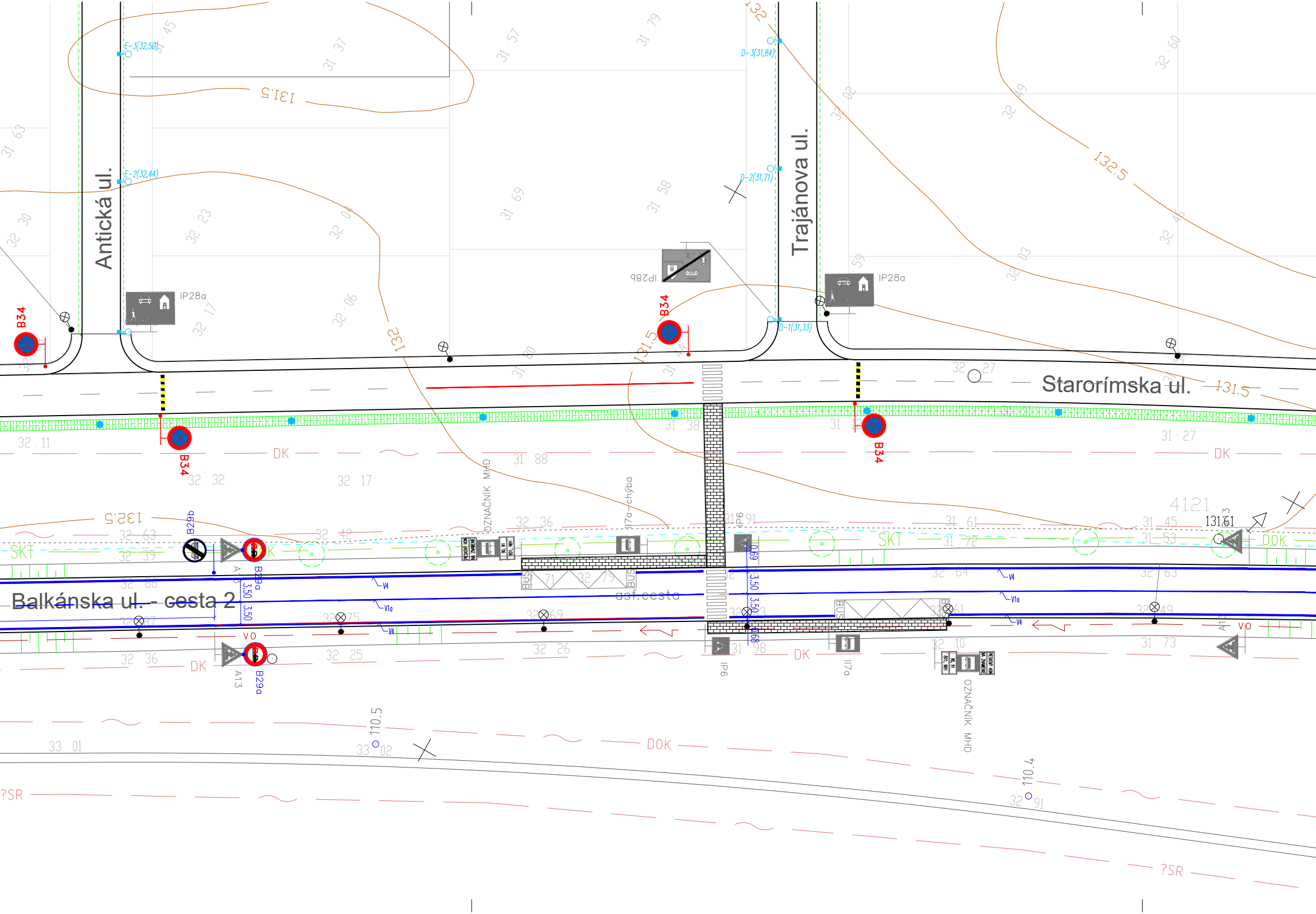
Antická ul.
Trajánova ul.
Starorímska ul.
Balkánska ul. - cesta 2
E-3(32,50)
E-2(32,44)
D-3(31,84)
D-2(31,71)
D-1(31,33)
IP28a
IP28a
IP28b
B34
B34
B34
B34
B29b
B29a
B29a
A13
A13
IP6
IP6
IJ7a
IJ7a–chýba
OZNAČNÍK MHD
OZNAČNÍK MHD
BUS
BUS
BUS
asf.cesta
3,50
3,50
3,50
3,50
V4
V1a
V4
V4
V1a
V4
SKT
SKT
DK
DK
DK
DK
DK
DOK
DOK
VO
VO
?SR
?SR
131,5
131,5
131,5
131,5
132,5
132,5
131
132
110.5
110.4
4121
131.61

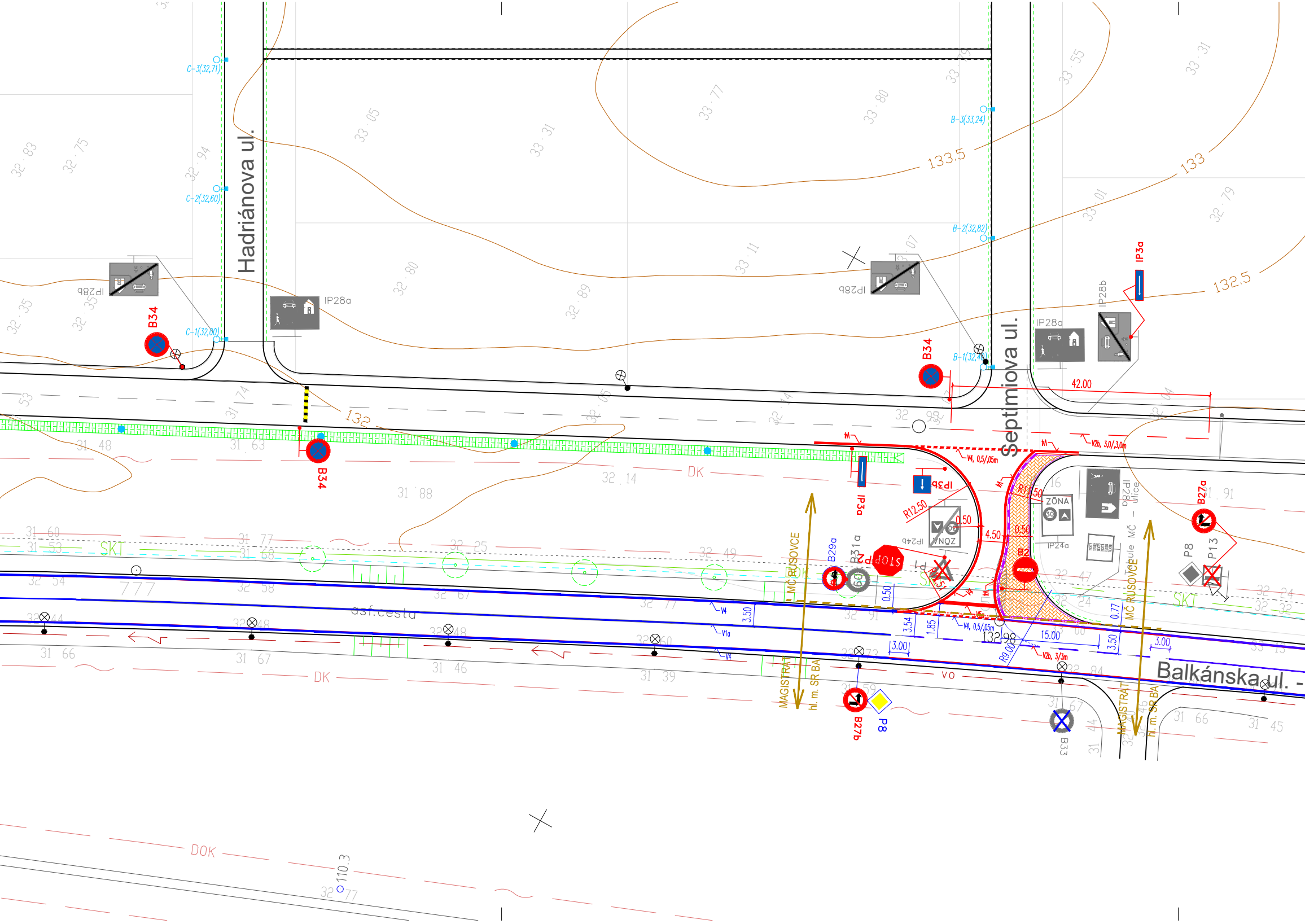
Hadriánova ul.
Septimiova ul.
Balkánska ul.
C-3(32,71)
C-2(32,60)
C-1(32,00)
B-3(33,24)
B-2(32,82)
B-1(32,40)
IP28a
IP28b
IP28b
IP28a
IP28a
IP28b
IP3a
IP3a
IP3b
IP24a
IP24b
B34
B34
B34
B34
B29a
B31a
P1
B2
B27a
B27b
B33
P8
P8
P13
ZÓNA
ZÓNA
STOP
133.5
133
132.5
132
42.00
R12.50
R11.50
R9.00
4.50
0.50
0.50
3.50
3.54
1.85
3.00
15.00
3.50
3.00
0.77
0.50
132.98
V4, 0,5/0,5m
V2b, 3,0/3,0m
V2b, 3/3m
V4
V1a
DK
DK
DOK
SKI
VO
asf.cesta
MČ RUSOVCE
MAGISTRÁT hl. m. SR BA
Tabule MČ - ulice
110.3


32 · 78
32 · 24
31 · 89
32 · 26
32 · 07
32 · 01
132
32 · 06
31 · 91
31 · 73
31 · 6
31 84
DK
31 · 69
31 · 60
S
132
32 25
32 50
32 30
SKT
+Y
+X
33 21
33 19
32 97
asf.cesta
cesta 2
ČUNOVO, MAĎARSKO

LEGENDA:

40 B31a EXISTUJÚCE DOPRAVNÉ ZNAČENIE – ZOSTÁVA

40 B31a EXISTUJÚCE DOPRAVNÉ ZNAČENIE – ZRUŠIŤ, PREKRYŤ

40 B31a NAVRHOVANÉ TRVALÉ DOPRAVNÉ ZNAČENIE – NOVÉ

40 B31a NAVRHOVANÉ TRVALÉ DOPRAVNÉ ZNAČENIE – REALIZUJE SPRÁVCA CESTY I/2 (POŽIADAVKA OÚ BRATISLAVA NA OBNOVENIE A DOPLNENIE ZNAČENIA)

▨ ZÁMKOVÁ DLAŽBA

┅ OBRUBNÍK PLASTOVÝ, ČERVENOBIELY – UKOTVIŤ DO VOZOVKY

POZNÁMKA:

DOPRAVNÉ ZARIADENIA BUDÚ OSADENÉ V ZMYSLE VYHL. MV SR č. 9/2009 Z.z., STN 01 8020 – DOPRAVNÉ ZNAČKY NA POZEMNÝCH KOMUNIKÁCIÁCH".

TTTTTT

VYPRACOVAL Ing.JURAJ BRAUN	ZODP. PROJEKTANT Ing.JURAJ BRAUN	VED. KANCELARIE Ing. JURAJ BRAUN	*CESTPROJEKT* Černyševského 26, 851 01 Bratislava tel.62410462,fax:62524556, e-mail:cestprojekt@cestprojekt.sk
KRESLIL Ing.JURAJ BRAUN	HIP	DWG.SUBOR .../RUS-Navrh-20180104.dwg	

OBJEDNÁVATEĽ MČ BRATISLAVA – RUSOVCE

KRAJ BRATISLAVSKÝ

Akcia: RUSOVCE - DOPRAVNÉ OPATRENIA
STARORÍMSKA CESTA

Časť: ZMENA TRVALÉHO DOPRAVNÉHO ZNAČENIA

Obsah výkresu
STIUÁCIA TDZ - STARORÍMSKA ul., RUSOVSKÁ CESTA

FORMÁT	9 A4
DÁTUM	01.2018
STUPEŇ	RPD
ČIS. ZAKÁZKY	005/2018
ARCH. ČÍSLO	ČÍSLO SÚPRAVY
MIERKA M 1:500	Č. PRÍLOHY 2